

Województwo: LUBUSKIE
Powiat: M.GORZÓW WIELKOPOLSKI
Jednostka ewidencyjna: 086101_1 M.GORZÓW WIELKOPOLSKI




Mapa zasadnicza przedstawia znaki umowne
zdefiniowane dla skali 1:500

WKG-IV.6642.1.1 79.2025

Nazwa organu prowadzącego państwowy zasób geodezyjny i kartograficzny	Prezydent Miasta Gorzowa Wielkopolskiego
Identyfikator ewidencyjny materiału zasobu	P.0861.2000.248
Nazwa materiału zasobu	MAPA ZASADNICZA
Data wykonania kopii materiału zasobu	2025-02-21
Imię , nazwisko i podpis osoby reprezentującej organ	Anna Bednarek <i>podpisano elektronicznie</i>

Mapa sporządzona w układzie współrzędnych
prostokątnych płaskich : PL-2000 strefa 5.
Układ wysokościowy, poziom odniesienia: PL-EVRF2007-NH

OZNACZENIA:

-  Istniejące przyłącze gazu niskiego ciśnienia DN 63PE
-  Budynek mieszkalny wielorodzinny objęty inwestycją
-  Numer działki